

PRZEKRÓJ GEOTECHNICZNY  
Projektowana budowa układu drogowego  
ulice osiedlowe – SOLEC KUJAWSKI

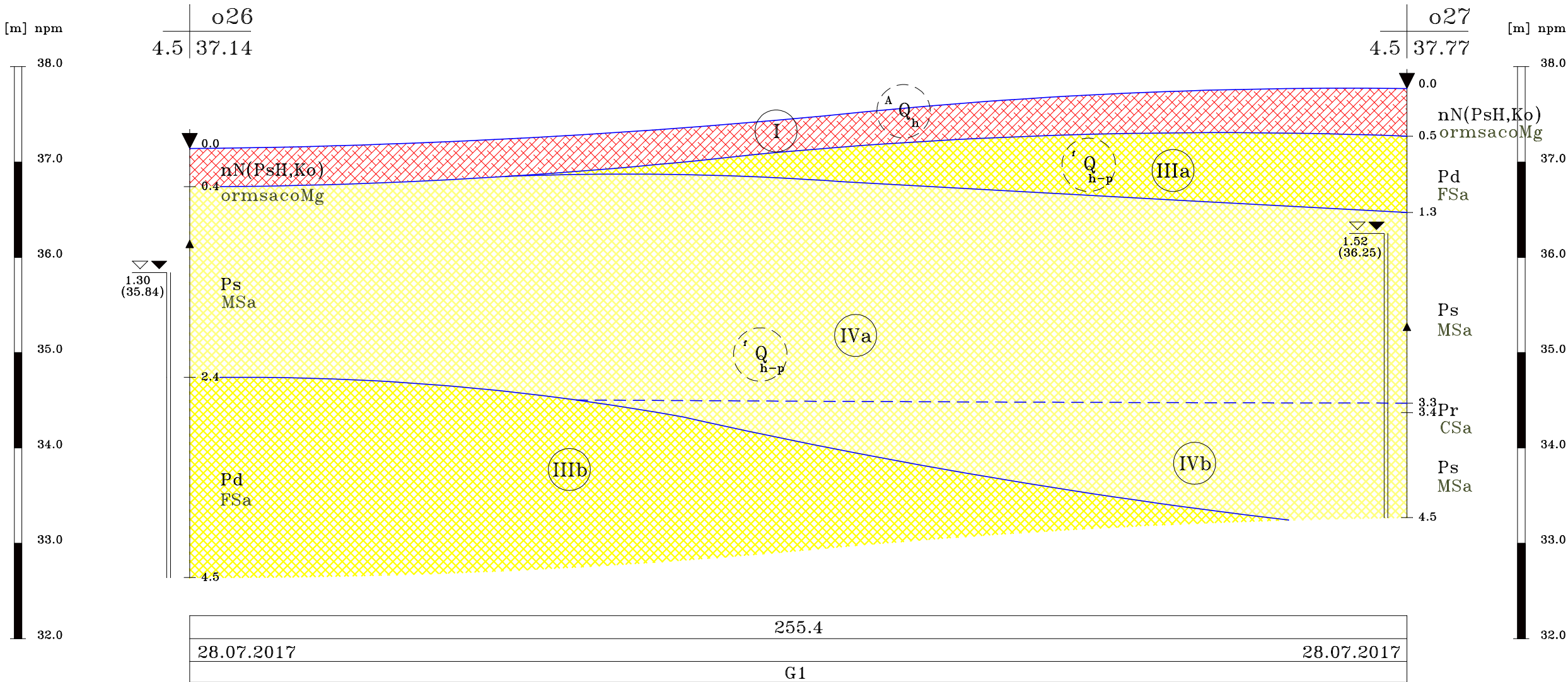
1 :  $\frac{50}{1000}$




W

IV

IV

E



 <b>GEOPROGRAM</b> Wojciech Andrzejewski 85-739 BYDGOSZCZ, ul. Fordońska 110		
TEMAT: OPINIA GEOTECHNICZNA z dokumentacją badań podłoża gruntowego do projektu budowy układu drogowego – ulice osiedlowe w SOLCU KUJAWSKIM		
NAZWA RYSUNKU: PRZEKRÓJ GEOTECHNICZNY		
FUNKCJA:	IMIĘ I NAZWISKO	PODPIS
DOKUMENTATOR:	mgr Wojciech Andrzejewski upr. VII-1281, V-1436	
WSPÓŁPRACA:	mgr Paweł Wesołowski	
DATA:	SKALA:	NR RYSUNKU:
11.2017	1: $\frac{50}{1000}$	ZALACZNIK 4.4